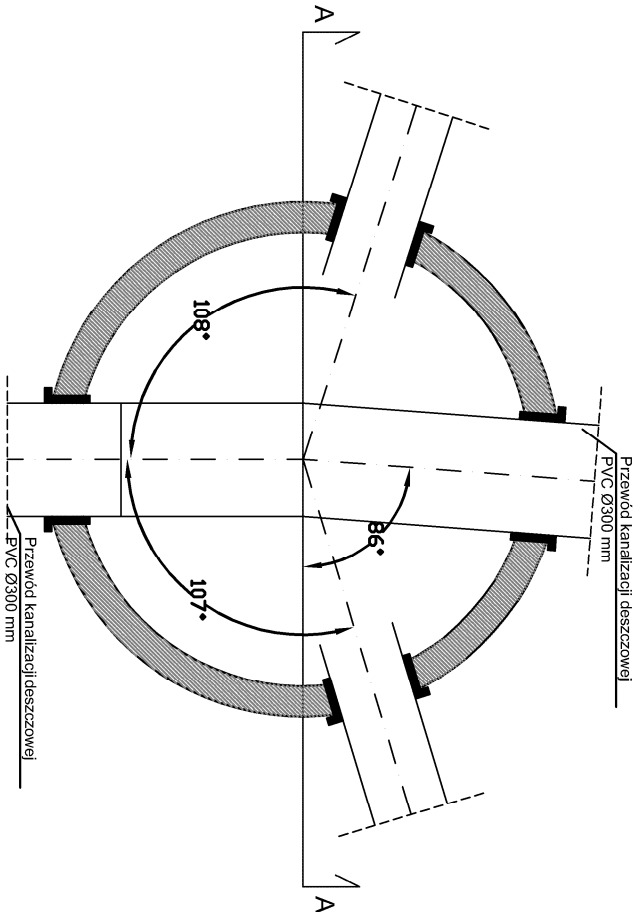
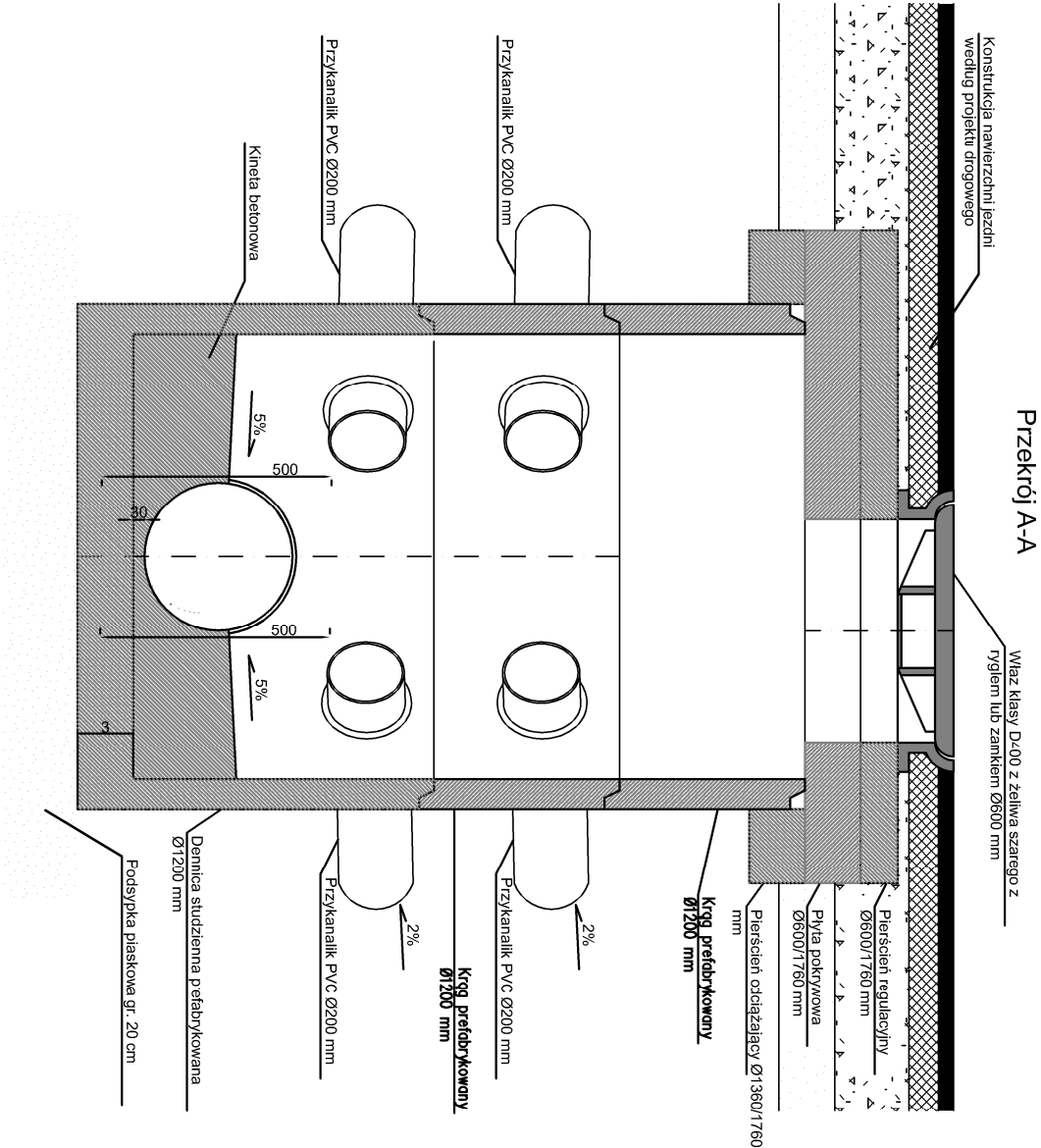



Schemat studni rewizyjnej S13 Skala 1:20



Wymiary podane w [mm]
Różne wysokości podane w [m]

		Inwestycja: Przebudowa drogi powiatowej nr 1703 C Będowo – Płużnica od km 6+170 do km 7+160 m. Płużnica	
adres: Dz. nr 50/2, Jednostka ewidencyjna: 041704_2 Płużnica, Obręb ewidencyjny: 0011 Płużnica		Inwestor: Zarząd Drog Powiatowych, ul. 1 Maja, 87-200 Wąbrzeźno	
temat rys.: Schemat studni deszczowej		Skala: 1:20	nr rys.: 4.13
wykonali: biuro@bpb.net.pl, tel. 723-071-098		branża: sanitarna	data: stycznia 2018
projektowali: inż. Paweł Niaszkowski		imię i nazwisko: KUP/O138/	uprawnienia: P.O.S./05
sprawdził: inż. Piotr Barczyński		sanitarna	podpis: KUP/0078/
opracował: inż. Marek Bielej		drogowa	P.W.O.S./06